




Сохранение всемирного
культурного и природного

НАСЛЕДИЯ

на 2022 год





СТЕПИ, ОЗЕРА, ГОРЫ,
ДРЕВНИЙ ШЕЛКОВЫЙ ПУТЬ,
МЕСТА ИМПЕРИИ ТИМУРИДОВ
И НАСКАЛЬНЫЕ РИСУНКИ -
ВСЕ ЭТО ЧАСТЬ НАСЛЕДИЯ
НАРОДА КАЗАХСТАНА

1-2 января - Новый год
7 января - Рождество Христово
8 марта - Международный женский день
21-23 марта - Наурыз мейрамы

1 мая - День единства народа Казахстана
7 мая - День защитника Отечества
9 мая - День Победы
6 июля - День столицы Казахстана

30 августа - День Конституции РК
1 декабря - День Первого Президента РК
16-17 декабря - День Независимости РК

Январь

01.2022

Понедельник	Вторник	Среда	Четверг	Пятница	Суббота	Воскресенье
					1	2
3	4	5	6	7	8	9
10	11	12	13	14	15	16
17	18	19	20	21	22	23
24	25	26	27	28	29	30
31						

Декабрь 2021

П	В	С	Ч	П	С	В
		1	2	3	4	5
6	7	8	9	10	11	12
13	14	15	16	17	18	19
20	21	22	23	24	25	26
27	28	29	30	31		

Февраль

П	В	С	Ч	П	С	В
	1	2	3	4	5	6
7	8	9	10	11	12	13
14	15	16	17	18	19	20
21	22	23	24	25	26	27
28						

Мавзолей Ходжи Ахмеда Ясави

Мавзолей Ходжи Ахмеда Ясави

Местоположение: РК, Туркестанская область, г.Туркестан

Время создания: 1389-1405

Год внесения в список: 2003 г.



Мавзолей Ходжи Ахмеда Ясави

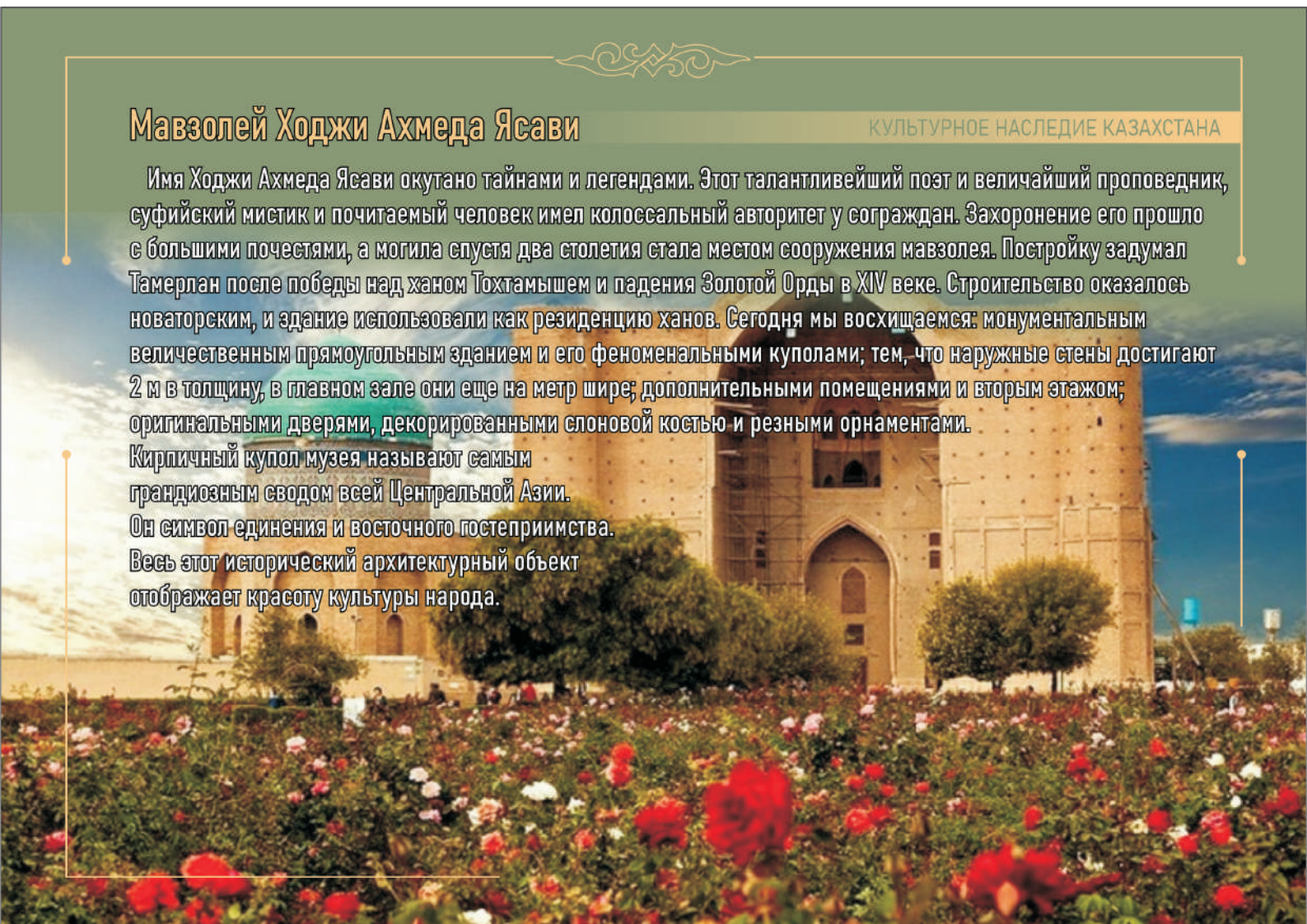
КУЛЬТУРНОЕ НАСЛЕДИЕ КАЗАХСТАНА

Имя Ходжи Ахмеда Ясави окутано тайнами и легендами. Этот талантливейший поэт и величайший проповедник, суфийский мистик и почитаемый человек имел колоссальный авторитет у сограждан. Захоронение его прошло с большими почестями, а могила спустя два столетия стала местом сооружения мавзолея. Постройку задумал Тамерлан после победы над ханом Тохтамышем и падения Золотой Орды в XIV веке. Строительство оказалось новаторским, и здание использовали как резиденцию ханов. Сегодня мы восхищаемся: монументальным величественным прямоугольным зданием и его феноменальными куполами; тем, что наружные стены достигают 2 м в толщину, в главном зале они еще на метр шире; дополнительными помещениями и вторым этажом; оригинальными дверями, декорированными слоновой костью и резными орнаментами.

Кирпичный купол музея называют самым грандиозным сводом всей Центральной Азии.

Он символ единения и восточного гостеприимства.

Весь этот исторический архитектурный объект отображает красоту культуры народа.



Февраль

02.2022

Понедельник	Вторник	Среда	Четверг	Пятница	Суббота	Воскресенье
	1	2	3	4	5	6
7	8	9	10	11	12	13
14	15	16	17	18	19	20
21	22	23	24	25	26	27
28						

Январь

П	В	С	Ч	П	С	В
					1	2
3	4	5	6	7	8	9
10	11	12	13	14	15	16
17	18	19	20	21	22	23
24	25	26	27	28	29	30
31						

Март

П	В	С	Ч	П	С	В
	1	2	3	4	5	6
7	8	9	10	11	12	13
14	15	16	17	18	19	20
21	22	23	24	25	26	27
28	29	30	31			

Западный Тянь-Шань

Каратауский заповедник

Аксу-Жабглинский заповедник

Сайрам-Угамский национальный парк

Местоположение: РК, Туркестанская, Жамбылская область (совместно с Узбекистаном и Киргизией)

Год внесения в список: 2016 г.



Западный Тянь-Шань

КУЛЬТУРНОЕ НАСЛЕДИЕ КАЗАХСТАНА

Уникальная природа Западного Тянь-Шаня имеет громадное значение для сохранения биологического разнообразия планеты. Объект признан комитетом ЮНЕСКО природным достоянием международного сообщества. В объект от Казахстана вошли: Государственный заповедник «Аксу-Жабглы», Национальный парк «Сайрам-Угам», Государственный заповедник «Каратау». В западной части территории центрально-азиатской горной системы Тянь-Шань произрастают дикие родственники окультуренных человеком растений, в основном орехов и плодовых деревьев.



Март

03.2022

Понедельник	Вторник	Среда	Четверг	Пятница	Суббота	Воскресенье
	1	2	3	4	5	6
7	8	9	10	11	12	13
14	15	16	17	18	19	20
21	22	23	24	25	26	27
28	29	30	31			

Февраль

П	В	С	Ч	П	С	В
	1	2	3	4	5	6
7	8	9	10	11	12	13
14	15	16	17	18	19	20
21	22	23	24	25	26	27
28						

Апрель

П	В	С	Ч	П	С	В
				1	2	3
4	5	6	7	8	9	10
11	12	13	14	15	16	17
18	19	20	21	22	23	24
25	26	27	28	29	30	

Тамгалынские петроглифы и археологический ландшафт

Местоположение: РК, ближайший город Алмата

Время создания: II тысячелетие до н.э. – начало XX века

Год внесения в список: 2004 г.





Тамгалы́нские петроглифы и археологический ландшафт

КУЛЬТУРНОЕ НАСЛЕДИЕ КАЗАХСТАНА

Петроглифы и археологические пейзажи Тамгалы расположены в Жетысу, в 100 км. к северо-западу от Алматы, самого большого города в Казахстане. В каньоне насчитывается до 5000 основных петроглифов, а другие находятся на другой стороне каньона. Большинство петроглифов относятся к бронзовому веку, но некоторые относятся к железному веку и средневековью.



Апрель

04.2022

Понедельник	Вторник	Среда	Четверг	Пятница	Суббота	Воскресенье
				1	2	3
4	5	6	7	8	9	10
11	12	13	14	15	16	17
18	19	20	21	22	23	24
25	26	27	28	29	30	

Март

П	В	С	Ч	П	С	В
	1	2	3	4	5	6
7	8	9	10	11	12	13
14	15	16	17	18	19	20
21	22	23	24	25	26	27
28	29	30	31			

Май

П	В	С	Ч	П	С	В
						1
2	3	4	5	6	7	8
9	10	11	12	13	14	15
16	17	18	19	20	21	22
23	24	25	26	27	28	29
30	31					

Степи и озера Северного Казахстана — Сарыарка: природные памятники Казахстана

Местоположение: РК, Акмолинская, Карагандинская, Костанайская область
Год внесения в список: 2008 г.





Степи и озера Северного Казахстана — Сарыарка: природные памятники Казахстана

КУЛЬТУРНОЕ НАСЛЕДИЕ КАЗАХСТАНА

Сарыаркинская степь и озера Северного Казахстана – это природный объект, объявленный ЮНЕСКО объектом всемирного наследия 7 июля 2008 года. Он состоит из двух объектов: Наурзумского государственного природного заповедника в Костанайской области и Коргалжынского государственного природного заповедника в Акмолинской области. Эти два заповедника содержат водно-болотные угодья, важные для мигрирующих птиц из Африки, Европы и Южной Азии, он служит как местом остановки, так и местом нагула.



Май

05.2022

Понедельник	Вторник	Среда	Четверг	Пятница	Суббота	Воскресенье
						1
2	3	4	5	6	7	8
9	10	11	12	13	14	15
16	17	18	19	20	21	22
23	24	25	26	27	28	29
30	31					

Апрель

П	В	С	Ч	П	С	В
				1	2	3
4	5	6	7	8	9	10
11	12	13	14	15	16	17
18	19	20	21	22	23	24
25	26	27	28	29	30	

Июнь

П	В	С	Ч	П	С	В
				1	2	3
4	5	6	7	8	9	10
11	12	13	14	15	16	17
18	19	20	21	22	23	24
25	26	27	28	29	30	

Заповедник «Аксу-Жабглы»

РК, Туркестанская, Жамбылская область
(совместно с Узбекистаном и Киргизией)

Год внесения в список: 2016 г.



Заповедник «Аксу-Жабаглы»

КУЛЬТУРНОЕ НАСЛЕДИЕ КАЗАХСТАНА

Государственный заповедник «Аксу-Жабаглы» расположен в западной оконечности хребта Таласский Алатау в Западном Тянь-Шане. Заповедник занимает горный участок на высотах от 1300 до 4200 метров над уровнем моря. Северные и западные границы его проходят по склонам хребтов Жабаглытау, Таласский Алатау и Угамский на уровне 1300–1600 метров, на юге и юго-востоке заповедник граничит с Киргизией и Узбекистаном по высокогорьям Таласского и Угамского хребтов. Общая площадь заповедника – 131 934,3 га. Именно здесь растет прародительница существующих сортов яблок – яблоня Сиверса. Узкие расщелины и крутые склоны населяют такие представители фауны: синяя птица, козел, косуля, баран, гималайская синица, бурый медведь, певчая славка, дикий кабан, краснокрылый чечевичник, центральноазиатская рысь, райская мухоловка, снежный барс, овсянка Стюарта.



Июнь

06.2022

Понедельник	Вторник	Среда	Четверг	Пятница	Суббота	Воскресенье
		1	2	3	4	5
6	7	8	9	10	11	12
13	14	15	16	17	18	19
20	21	22	23	24	25	26
27	28	29	30			

Май

п	в	с	ч	п	с	в
						1
2	3	4	5	6	7	8
9	10	11	12	13	14	15
16	17	18	19	20	21	22
23	24	25	26	27	28	29
30	31					


Июль

п	в	с	ч	п	с	в
					1	2
3	4	5	6	7	8	9
10	11	12	13	14	15	16
17	18	19	20	21	22	23
24	25	26	27	28	29	30
31						

Заповедник «Коргалжын»

Местоположение: РК, Акмолинская область

Год внесения в список: 2008 г.



Заповедник «Коргалжын»

КУЛЬТУРНОЕ НАСЛЕДИЕ КАЗАХСТАНА

Подвляющая часть заповедника «Коргалжын» - болота, которые необходимы перелетным и постоянно обитающим птицам. К ним относятся такие редчайшие и вымирающие виды: белоголовая савка, розовый фламинго, орлан-долгохвост, пеликан кудрявый.



Июль

07.2022

Понедельник	Вторник	Среда	Четверг	Пятница	Суббота	Воскресенье
				1	2	3
4	5	6	7	8	9	10
11	12	13	14	15	16	17
18	19	20	21	22	23	24
25	26	27	28	29	30	31

Июнь

п	в	с	ч	п	с	в
	1	2	3	4	5	
6	7	8	9	10	11	12
13	14	15	16	17	18	19
20	21	22	23	24	25	26
27	28	29	30			

Август

п	в	с	ч	п	с	в
1	2	3	4	5	6	7
8	9	10	11	12	13	14
15	16	17	18	19	20	21
22	23	24	25	26	27	28
29	30	31				

Заповедник «Коргалжын»

Местоположение: РК, Акмолинская область

Год внесения в список: 2008 г.





Заповедник «Коргалжын»

КУЛЬТУРНОЕ НАСЛЕДИЕ КАЗАХСТАНА

Заповедник «Коргалжын» охватывает примерно 260 тыс. га с озерами Коргалжын и Тенгиз общей площадью вдвое больше знаменитого Женевского озера. Тенгиз в переводе на русский означает «море».

Озеро Тенгиз — пристанище для 15 млн. пернатых.

В заповеднике насчитывается 347 видов птиц, 41 вид птиц включен в Красную книгу Казахстана и 26 видов в Международную Красную книгу. В заповедной флоре насчитывается 443 вида цветочных растений.



Август

08.2022

Понедельник	Вторник	Среда	Четверг	Пятница	Суббота	Воскресенье
1	2	3	4	5	6	7
8	9	10	11	12	13	14
15	16	17	18	19	20	21
22	23	24	25	26	27	28
29	30	31				

Июль

П	В	С	Ч	П	С	В
				1	2	3
4	5	6	7	8	9	10
11	12	13	14	15	16	17
18	19	20	21	22	23	24
25	26	27	28	29	30	31

Сентябрь

П	В	С	Ч	П	С	В
				1	2	3
4	5	6	7	8	9	10
11	12	13	14	15	16	17
18	19	20	21	22	23	24
25	26	27	28	29	30	

Заповедник «Наурзум»

Местоположение: РК, Костанайская область

Год внесения в список: 2008 г.





Заповедник «Наурзум»

КУЛЬТУРНОЕ НАСЛЕДИЕ КАЗАХСТАНА

Заповедник «Наурзум» площадью 191 тыс. га расположен в Тургайской ложбине. Этот уникальный парк стал домом для: растений (около 700 видов); рептилий и амфибий (6 видов); рыб (11 видов); млекопитающих (44 вида); птиц (около 300 видов). Многие из этих обитателей можно встретить только здесь, до того они стали редкими.

В заповеднике есть озера, крупнейшие из которых объединены в водоемы Сарымоин и Аксуат. На 22 тыс. га насчитывается 12 крупных озер глубиной до трех метров. Живым украшением этого ландшафта являются разнообразные бабочки.



Сентябрь

09.2022

Понедельник	Вторник	Среда	Четверг	Пятница	Суббота	Воскресенье
			1	2	3	4
5	6	7	8	9	10	11
12	13	14	15	16	17	18
19	20	21	22	23	24	25
26	27	28	29	30		

Август

п	в	с	ч	п	с	в
1	2	3	4	5	6	7
8	9	10	11	12	13	14
15	16	17	18	19	20	21
22	23	24	25	26	27	28
29	30	31				

Октябрь

п	в	с	ч	п	с	в
					1	2
3	4	5	6	7	8	9
10	11	12	13	14	15	16
17	18	19	20	21	22	23
24	25	26	27	28	29	30
31						

Культурное наследие: объекты Великого шелкового пути в Чанъань-Тянь-Шанском коридоре

Объекты Великого шелкового пути в Чанъань-Тянь-Шанском коридоре -Городища Каялык, Карамерген, Талгар, Актобе, Акыртас, Кулан, Костобе, и Орнек. Местоположение: РК, Алматинская, Жамбылская область (совместно с Китаем и Киргизией) Год внесения в список: 2004 г.

Культурное наследие: объекты Великого шелкового пути в Чанъань-Тянь-Шанском коридоре

КУЛЬТУРНОЕ НАСЛЕДИЕ КАЗАХСТАНА

Одна из главных магистралей на первых торговых маршрутах между дальневосточными и центрально-азиатскими странами начиналась в китайской провинции Шэньси в городе Чанъань. Маршрут включал коридор Хоси, долины казахских и киргизских народов, горы Тянь-Шань. По маршруту отправлялись караваны, нагруженные ценными дальневосточными товарами. Основной и самый ценный — тончайший шелк всевозможных расцветок.



Октябрь

10.2022

Понедельник	Вторник	Среда	Четверг	Пятница	Суббота	Воскресенье
					1	2
3	4	5	6	7	8	9
10	11	12	13	14	15	16
17	18	19	20	21	22	23
24	25	26	27	28	29	30
31						

Сентябрь

П	В	С	Ч	П	С	В
		1	2	3	4	
5	6	7	8	9	10	11
12	13	14	15	16	17	18
19	20	21	22	23	24	25
26	27	28	29	30		

Ноябрь

П	В	С	Ч	П	С	В
		1	2	3	4	5
6	7	8	9	10	11	12
13	14	15	16	17	18	19
20	21	22	23	24	25	26
27	28	29	30			

Великий шелковый путь



Великий шелковый путь

КУЛЬТУРНОЕ НАСЛЕДИЕ КАЗАХСТАНА

Шелковый путь стал большой разветвленной сетью дорог. Благодаря торговым связям купцы несли ценные знания, передавали культурные традиции, распространяли религиозные убеждения, искусство и языки различных стран, обогащая народы, способствуя развитию городов, формированию культур, зарождению национальных традиций. На торговом пути находились: торговые поселения; столицы ханств; пещерные храмы; дворцовые комплексы; почтовые отделения; фортификационные сооружения; сигнальные башни; гробницы; религиозные артефакты.



Ноябрь

11.2022

Понедельник	Вторник	Среда	Четверг	Пятница	Суббота	Воскресенье
	1	2	3	4	5	6
7	8	9	10	11	12	13
14	15	16	17	18	19	20
21	22	23	24	25	26	27
28	29	30				

Октябрь

П	В	С	Ч	П	С	В
					1	2
3	4	5	6	7	8	9
10	11	12	13	14	15	16
17	18	19	20	21	22	23
24	25	26	27	28	29	30
31						

Декабрь

П	В	С	Ч	П	С	В
					1	2
				3	4	
5	6	7	8	9	10	11
12	13	14	15	16	17	18
19	20	21	22	23	24	25
26	27	28	29	30		

Национальный парк «Сайрам-Угам»

Местоположение: РК, Туркестанская область

Год внесения в список: 2016 г.



Национальный парк «Сайрам-Угам»

КУЛЬТУРНОЕ НАСЛЕДИЕ КАЗАХСТАНА

Территория Сайрам-Угамского государственного национального природного парка занимает северо-восточное положение в системе Западного Тянь-Шаня и представлена горными массивами Угам, Каржантау и Боралдайтау, а также северо-западными отрогами Таласского Алатау. На территории парка протекают реки Угам, Сайрамсу, Каскасу, Бургулюк, Бадам, Машат и Кокбулак. Территория парка имеет 7 природных зон, начиная горной степной до высокогорной, где встречается 1635 видов растений, 59 видов млекопитающих и 300 видов птиц. Видовой состав растительности парка уникален. Здесь произрастает 240 видов растений, занесенных в красную книгу Республики Казахстан.

Горы Западного Тянь-Шаня – это неповторимый мир дикой природы. Они являются «зеленым сердцем» огромной территории, где проживает более одного миллиона человек.

Сайрам-Угамский национальный природный парк был открыт в 2006 году. Его площадь составляет 150 тысяч гектаров.



Декабрь

12.2022

Понедельник	Вторник	Среда	Четверг	Пятница	Суббота	Воскресенье
			1	2	3	4
5	6	7	8	9	10	11
12	13	14	15	16	17	18
19	20	21	22	23	24	25
26	27	28	29	30	31	

Ноябрь

п	в	с	ч	п	с	в
	1	2	3	4	5	6
7	8	9	10	11	12	13
14	15	16	17	18	19	20
21	22	23	24	25	26	27
28	29	30				

Январь 2023

п	в	с	ч	п	с	в
						1
2	3	4	5	6	7	8
9	10	11	12	13	14	15
16	17	18	19	20	21	22
23	24	25	26	27	28	29
30	31					

Западный Тянь-Шань

Каратауский заповедник,

Аксу-Жабглинский заповедник, Сайрам-Угамский национальный парк

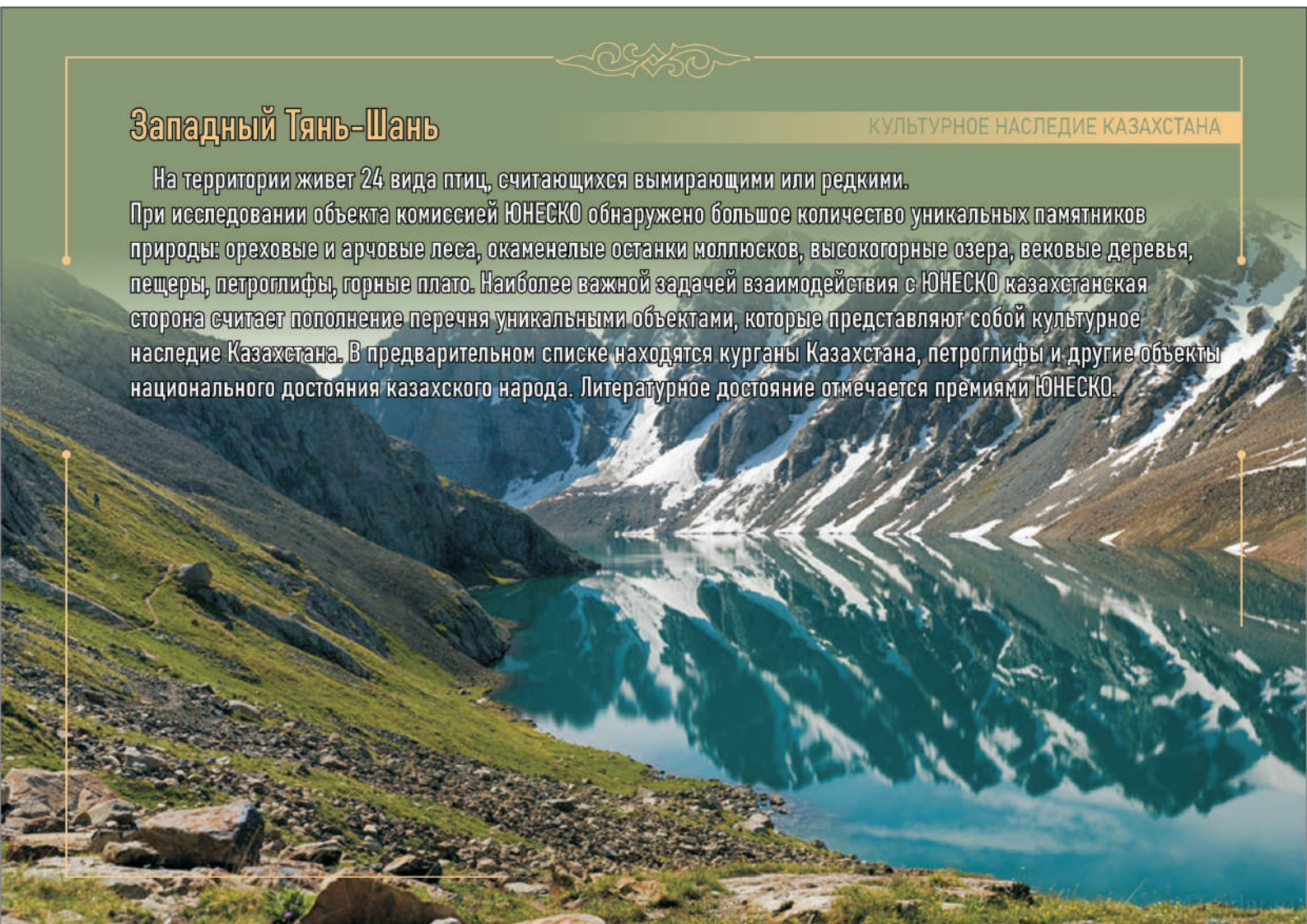
Местоположение: РК, Туркестанская, Жамбылская область (совместно с Узбекистаном и Киргизией)

Год внесения в список: 2016 г.

Западный Тянь-Шань

КУЛЬТУРНОЕ НАСЛЕДИЕ КАЗАХСТАНА

На территории живет 24 вида птиц, считающихся вымирающими или редкими. При исследовании объекта комиссией ЮНЕСКО обнаружено большое количество уникальных памятников природы: ореховые и арчовые леса, окаменелые останки моллюсков, высокогорные озера, вековые деревья, пещеры, петроглифы, горные плато. Наиболее важной задачей взаимодействия с ЮНЕСКО казахстанская сторона считает пополнение перечня уникальными объектами, которые представляют собой культурное наследие Казахстана. В предварительном списке находятся курганы Казахстана, петроглифы и другие объекты национального достояния казахского народа. Литературное достояние отмечается премиями ЮНЕСКО.



2023

Январь							Февраль							Март							Апрель								
п	в	с	ч	п	с	в	п	в	с	ч	п	с	в	п	в	с	ч	п	с	в	п	в	с	ч	п	с	в		
						1			1	2	3	4	5				1	2	3	4	5							1	2
2	3	4	5	6	7	8	6	7	8	9	10	11	12	6	7	8	9	10	11	12	3	4	5	6	7	8	9		
9	10	11	12	13	14	15	13	14	15	16	17	18	19	13	14	15	16	17	18	19	10	11	12	13	14	15	16		
16	17	18	19	20	21	22	20	21	22	23	24	25	26	20	21	22	23	24	25	26	17	18	19	20	21	22	23		
23	24	25	26	27	28	29	27	28	27	28	29	30	31	24	25	26	27	28	29	30									
30	31																												

Май							Июнь							Июль							Август									
п	в	с	ч	п	с	в	п	в	с	ч	п	с	в	п	в	с	ч	п	с	в	п	в	с	ч	п	с	в			
1	2	3	4	5	6	7				1	2	3	4							1	2				1	2	3	4	5	6
8	9	10	11	12	13	14	5	6	7	8	9	10	11	3	4	5	6	7	8	9	7	8	9	10	11	12	13			
15	16	17	18	19	20	21	12	13	14	15	16	17	18	10	11	12	13	14	15	16	14	15	16	17	18	19	20			
22	23	24	25	26	27	28	19	20	21	22	23	24	25	17	18	19	20	21	22	23	21	22	23	24	25	26	27			
29	30	31	26	27	28	29	30	24	25	26	27	28	29	30	28	29	30	31												
							30	31	31																					

Сентябрь							Октябрь							Ноябрь							Декабрь										
п	в	с	ч	п	с	в	п	в	с	ч	п	с	в	п	в	с	ч	п	с	в	п	в	с	ч	п	с	в				
				1	2	3							1				1	2	3	4	5							1	2	3	
4	5	6	7	8	9	10	2	3	4	5	6	7	8	6	7	8	9	10	11	12	4	5	6	7	8	9	10				
11	12	13	14	15	16	17	9	10	11	12	13	14	15	13	14	15	16	17	18	19	11	12	13	14	15	16	17				
18	19	20	21	22	23	24	16	17	18	19	20	21	22	20	21	22	23	24	25	26	18	19	20	21	22	23	24				
25	26	27	28	29	30	23	24	25	26	27	28	29	27	28	29	30	25	26	27	28	29	30	31								
							30	31																							



АКТЮБИНСКАЯ ОБЛАСТНАЯ СПЕЦИАЛЬНАЯ БИБЛИОТЕКА
ДЛЯ НЕЗРЯЧИХ И СЛАБОВИДЯЩИХ ГРАЖДАН

aktobe.spesbiblioteka

